


135

डाक-व्यय की पूर्व-अदायगी के बिना
डाक द्वारा भेजे जाने के लिए अनुमत.
अनुमति-पत्र क्र. भोपाल-म. प्र.
बि.पू.भु.-भोपाल-02-06.

पंजी. क्रमांक भोपाल डिवीजन
म. प्र.-108-भोपाल-06-08.



मध्यप्रदेश राजपत्र

(असाधारण)

प्राधिकार से प्रकाशित

क्रमांक 434]

भोपाल, बुधवार, दिनांक 13 सितम्बर 2006—भाद्र 22, शक 1928

वन विभाग

मंत्रालय, वल्लभ भवन, भोपाल

भोपाल, दिनांक 13 सितम्बर 2006

क्र. एफ-15-13-06-दस-2.—चूंकि, राज्य सरकार का यह विचार है कि नीचे दर्शाई गई अनुसूची में विनिर्दिष्ट आरक्षित वनक्षेत्र, वन्यप्राणियों एवं पर्यावरण के संरक्षण, संवर्धन एवं विकास के प्रयोजन हेतु परिस्थितिकी, पशु, वनस्पति, भू-भाग की संरचना, प्राकृतिक एवं जीव वैज्ञानिक दृष्टि से पर्याप्त महत्व का है. अतएव वन्यप्राणी (संरक्षण) अधिनियम, 1972 (1972 का सं. 53) की धारा 26-क(1)(ब) द्वारा प्रदत्त शक्तियों को प्रयोग में लाते हुए, मध्यप्रदेश सरकार, एतद्वारा, उक्त क्षेत्र को इस अधिसूचना के प्रकाशन की तारीख से खिवनी गेम अभ्यारण्य घोषित करती है :-

अनुसूची

| | | |
|------------------|---|--------------------------------|
| जिला | — | देवास/सीहोर |
| तहसील | — | खातेगांव, कन्नोद, इछावर, आष्टा |
| वनमण्डल | — | देवास/सीहोर |
| वनखण्ड | — | मेन विन्ध्या |
| परिक्षेत्र | — | कन्नोद, इछावर, आष्टा |
| अभ्यारण्य का नाम | — | खिवनी गेम अभ्यारण्य |
| आरक्षित वन | — | 115.320 वर्ग कि.मी. |
| संरक्षित वन | — | 16.676 वर्ग कि.मी. |
| वनग्राम | — | .782 वर्ग कि.मी. |
| कुल क्षेत्र | — | 132.778 वर्ग कि.मी. |

सम्मिलित क्षेत्र

| अनु.क्र. (1) | वनमंडल का नाम (2) | परिक्षेत्र का नाम (3) | पुराना कक्ष क्रमांक (4) | नया कक्ष क्रमांक (5) | क्षेत्र (हेक्टेयर में) (6) |
|-----------------|----------------------|--------------------------|----------------------------|-------------------------|-------------------------------|
| 1 | देवास | कन्नोद | 89, 90 पी. | 184 | 225.900 |
| 2 | — " — | — " — | 90, 91 पी. | 185 | 274.950 |
| 3 | — " — | — " — | 89, 90 पी. | 186 | 223.650 |
| 4 | — " — | — " — | 87, 88, 89 पी. | 187 | 204.520 |
| 5 | — " — | — " — | 88 पी. | 188 | 270.450 |
| 6 | — " — | — " — | 87 पी. | 189 | 204.300 |
| 7 | — " — | — " — | 86 पी. | 190 | 196.870 |
| 8 | — " — | — " — | 84, 86 पी. | 191 | 248.620 |
| 9 | — " — | — " — | 85, 86 पी. | 192 | 261.900 |
| 10 | — " — | — " — | 83, 85 पी. | 193 | 198.450 |
| 11 | — " — | — " — | 83, 85 पी. | 194 | 253.570 |
| 12 | — " — | — " — | 82 पी. | 195 | 210.820 |
| 13 | — " — | — " — | 81, 82, 84 पी. | 196 | 216.670 |
| 14 | — " — | — " — | 81 पी. | 197 | 258.970 |
| 15 | — " — | — " — | 77, 78 पी. | 198 | 124.180 |
| 16 | — " — | — " — | 78 पी. | 199 | 256.050 |
| 17 | — " — | — " — | 79 पी. | 200 | 273.470 |
| 18 | — " — | — " — | 79, 80 पी. | 201 | 197.550 |
| 19 | — " — | — " — | 80 पी. | 202 | 276.075 |
| 20 | — " — | — " — | 69, 78, 79 पी. | 203 | 266.395 |
| 21 | — " — | — " — | 76, 77 पी. | 204 | 215.090 |
| 22 | वनग्राम | खिवनी | 79 पी. | 204-ए | 78.290 |
| 23 | देवास | कन्नोद | 75, 76 पी. | 205 | 293.620 |
| 24 | — " — | — " — | 74, 75 पी. | 207 | 249.070 |
| 25 | — " — | — " — | 69, 74 पी. | 208 | 236.240 |
| 26 | — " — | — " — | 69, 70 पी. | 209 | 293.175 |
| 27 | — " — | — " — | 71, 72 पी. | 210 | 238.720 |
| 28 | — " — | — " — | 73 पी. | 211 | 205.200 |
| 29 | — " — | — " — | 72 पी. | 212 | 192.820 |
| 30 | — " — | — " — | 71 पी. | 213 | 218.700 |
| 31 | — " — | — " — | 68, 70 पी. | 214 | 247.720 |
| 32 | — " — | — " — | 68 पी. | 215 | 219.595 |
| 33 | — " — | — " — | 67 पी. | 216 | 216.000 |
| 34 | — " — | — " — | 66, 67 पी. | 217 | 225.900 |

| (1) | (2) | (3) | (4) | (5) | (6) |
|---------------|-------|--------|------------|---------|--------------------|
| 35 | देवास | कन्नोद | 66 पी. | 218 | 229.950 ✓ |
| 36 | — " — | — " — | 64, 65 पी. | 219 | 201.600 ✓ |
| 37 | — " — | — " — | 65 पी. | 220 | 225.670 ✓ |
| 38 | — " — | — " — | 64 पी. | 221 | 154.800 ✓ |
| 39 | — " — | — " — | 64 पी. | 222 | 212.850 ✓ |
| 40 | सीहोर | इछावर | 493 | 196 | 227.029 ✓ |
| 41 | — " — | — " — | 494 | 197 | 255.357 |
| 42 | — " — | — " — | 495 | 198 | 208.413 ✓ |
| 43 | — " — | — " — | 496 | 199 | 131.118 ✓ |
| 44 | — " — | — " — | 497 | 200 | 162.279 ✓ |
| 45 | — " — | — " — | 498 | 201 | 199.510 ✓ |
| 46 | — " — | — " — | 499 | 202 | 159.042 ✓ |
| 47 | — " — | — " — | पी. 221 | पी. 206 | 414.310 ✓ |
| 48 | — " — | — " — | पी. 220 | पी. 207 | 421.480 ✓ |
| 49 | — " — | — " — | पी. 219 | पी. 208 | 341.740 ✓ |
| 50 | — " — | — " — | पी. 218 | पी. 209 | 343.190 ✓ |
| 51 | — " — | — " — | 500 | पी. 210 | 146.901 ✓ |
| 52 | — " — | — " — | 501 | 211 | 173.610 ✓ |
| 53 | — " — | आप्टा | 219 | 165 | 236.741 ✓ |
| 54 | — " — | — " — | 220 | 166 | 111.289 ✓ |
| 55 | — " — | — " — | 221 | 167 | 216.507 ✓ |
| 56 | — " — | — " — | 224 | 170 | 217.721 ✓ |
| 57 | — " — | — " — | 225 | 171 | 286.922 ✓ |
| 58 | — " — | — " — | 226 | 172 | 226.220 ✓ |
| कुल क्षेत्र : | | | | | 13277.848 |

1841.231

सीमाओं का विवरण :—

उत्तर.—आरक्षित वनमंडल, सीहोर के कक्ष क्रमांक 165 से 167 तथा 170, 171, 172, 196, 201 पी. 206 पी. 207, पी. 208, 210 तथा कक्ष क्रमांक 211 की उत्तरी सीमा जिनसे ग्राम वडकोला, हरसपुर, कुण्डीखाल, लायाखेड़ी, दुधलाई, दौलतपुर, रूपडा तथा गादिया की दक्षिण सीमा बनती है.

पूर्व.—इछावर रेंज के कक्ष क्रमांक 211 की आरक्षित वन सीमा तथा कन्नोद रेंज के कक्ष क्रमांक 219 से 222 की दक्षिण पूर्वी सीमा.

दक्षिण.—निवारदी, पटरानी, छोटी खिवनी, रीछी, कांकउदी, कालीबेल, सागोनिया, नन्दाडाई, ओंकारा, टान्डा, सातल, कोलारी तथा भिलाई की उत्तरी सीमा जिनसे कक्ष क्रमांक 184 से कक्ष क्रमांक 222 तक की सीमा बनती है.

पश्चिम.—कन्नोद रेंज के कक्ष क्रमांक 184, 185, 186 तथा आप्टा रेंज के कक्ष क्रमांक 165 की पश्चिम सीमा.

No. F. 15-13-2006-X-2.—WHEREAS, the State Government considers that the reserved forest area specified in the schedule below is of adequate ecological, faunal, floral, geomorphological, natural and zoological significance for the purpose of protecting, propagating and developing wild-life and environment. Now, THEREFORE, in exercise of the powers conferred by Section 26-A(1), (b) of the Wildlife (Protection) Act, 1972 (No. 53 of 1972), the Madhya Pradesh Government hereby declares the said area as "Kheoni Game Sanctuary" from the date of publication of this Notification in the Madhya Pradesh Gazette :—

SCHEDULE

| | | |
|-------------------|---|-----------------------------------|
| District | — | Dewas/Sehore |
| Tehsil | — | Khategaon, Kannod, Ichhwar, Ashta |
| Forest Division | — | Dewas/Sehore |
| Forest Block | — | Main Vindhya |
| Range | — | Kannod, Ichhwar, Ashta |
| Name of Sanctuary | — | Kheoni Game Sanctuary |
| Reserved Forest | — | 115.320 Sq. Km. |
| Protected Forest | — | 16.676 Sq. Km. |
| Forest Village | — | .782 Sq. Km. |
| Total Area | — | 132.778 Sq. Km. |

AREA INCLUDED

| S. No. | Name of Forest Division | Name of Range | Old Comptt. No. | New Comptt. No. | Area (in hect.) |
|--------|-------------------------|---------------|-----------------|-----------------|-----------------|
| (1) | (2) | (3) | (4) | (5) | (6) |
| 1 | Dewas | Kannod | 89, 90 P | 184 | 225.900 |
| 2 | — " — | — " — | 90, 91 P | 185 | 274.950 |
| 3 | — " — | — " — | 89, 90 P | 186 | 223.650 |
| 4 | — " — | — " — | 87, 88, 89 P | 187 | 204.520 |
| 5 | — " — | — " — | 88 P | 188 | 270.450 |
| 6 | — " — | — " — | 87 P | 189 | 204.300 |
| 7 | — " — | — " — | 86 P | 190 | 196.870 |
| 8 | — " — | — " — | 84, 86 P | 191 | 248.620 |
| 9 | — " — | — " — | 85, 86 P | 192 | 261.900 |
| 10 | — " — | — " — | 83, 85 P | 193 | 198.450 |
| 11 | — " — | — " — | 83, 85 P | 194 | 253.570 |
| 12 | — " — | — " — | 82 P | 195 | 210.820 |
| 13 | — " — | — " — | 81, 82, 84 P | 196 | 216.670 |
| 14 | — " — | — " — | 81 P | 197 | 258.970 |

| (2) | (3) | (4) | (5) | (6) |
|----------------|----------|--------------|-------|---------|
| Dewas | Kannod | 77, 78 P | 198 | 124.180 |
| " | " | 78 P | 199 | 256.050 |
| " | " | 79 P | 200 | 273.470 |
| " | " | 79, 80 P | 201 | 197.550 |
| " | " | 80 P | 202 | 276.075 |
| " | " | 69, 78, 79 P | 203 | 266.395 |
| " | " | 76, 77 P | 204 | 215.090 |
| Forest Village | Kheoni | 79 P | 204-A | 78.290 |
| Dewas | Kannod | 75, 76 P | 205 | 293.620 |
| " | " | 74, 75 P | 207 | 249.070 |
| " | " | 69, 74 P | 208 | 236.240 |
| " | " | 69, 70 P | 209 | 293.175 |
| " | " | 71, 72 P | 210 | 238.720 |
| " | " | 73 P | 211 | 205.200 |
| " | " | 72 P | 212 | 192.820 |
| " | " | 71 P | 213 | 218.700 |
| " | " | 68, 70 P | 214 | 247.720 |
| " | " | 68 P | 215 | 219.595 |
| " | " | 67 P | 216 | 216.000 |
| " | " | 66, 67 P | 217 | 225.900 |
| " | " | 66 P | 218 | 229.950 |
| " | " | 64, 65 P | 219 | 201.600 |
| " | " | 65 P | 220 | 225.670 |
| " | " | 64 F | 221 | 154.800 |
| " | " | 64 P | 222 | 212.850 |
| Sehore | Ichhawar | 493 | 196 | 227.029 |
| " | " | 494 | 197 | 255.357 |
| " | " | 495 | 198 | 208.413 |
| " | " | 496 | 199 | 131.118 |

| (1) | (2) | (3) | (4) | (5) | (6) | |
|--------------|--------|----------|-------|-------|-----------|----------|
| 44 | Sehore | Ichhawar | 497 | 200 | 162.279 | |
| 45 | —" | —" | 498 | 201 | 199.510 | |
| 46 | —" | —" | 499 | 202 | 159.042 | |
| 47 | —" | —" | P 221 | P 206 | 414.310 | |
| 48 | —" | —" | P 220 | P 207 | 421.480 | |
| 49 | —" | —" | P 219 | P 208 | 341.740 | |
| 50 | —" | —" | P 218 | P 209 | 343.190 | |
| 51 | —" | —" | 500 | P 210 | 146.901 | |
| 52 | —" | —" | 501 | 211 | 173.610 | |
| 53 | —" | Ashta | 219 | 165 | 236.741 | |
| 54 | —" | —" | 220 | 166 | 111.289 | |
| 55 | —" | —" | 221 | 167 | 216.507 | |
| 56 | —" | —" | 224 | 170 | 217.721 | |
| 57 | —" | —" | 225 | 171 | 286.922 | |
| 58 | —" | —" | 226 | 172 | 226.220 | |
| Total Area : | | | | | 13277.848 | 3657.462 |

Description of Boundaries :—

North—Northern Boundary of Sehore reserved forest division's comptt. No. 165 to 167 and 170, 171, 172, 196, 201, P-206, P-207, P-208, 210 and Comptt. No. 211 which form the Southern boundary of villages Badkola, Haraspur, Kundikhal, Layakhedi, Dudlal, Daulatpur, Rupada and Gadiya.

East—Reserve forest boundary of comptt. No. 211 of Ichhawar range and south eastern boundary of comptt. No. 219 to 222 of Kannod Range.

South—Northern boundary of Nivardi, Patrani, Chhotikheoni, Richi, Kakardi, Kalibai, Sagonya, Nandadai, Onkara, Tanda, Satal, Kolari and Bhilai which form the boundary of Comptt. No. 184 to 222.

West—Western boundary of Comptt. No. 184, 185, 186 of Kannod Range and Comptt. No. 165 of Ashta Range.

मध्यप्रदेश के राज्यपाल के नाम से तथा आदेशानुसार,
एल. एम. बेलवाल, अपर सचिव.

वन विभाग

गणप्रति दि. 04 जन 1982

15-4-दस(2)-82-—चुकि राज्य सरकार का अधिनियम 1972 (संख्या 53, 1972) की धारा 18 (1) द्वारा प्रदत्त अधिकारों के अन्तर्गत वन विभाग की प्राथमिकता के लिए प्राणी-जाति तथा प्राणी विज्ञान एवं पर्यावरण की दृष्टि से पर्याप्त महत्व का है।

अन्य वन्य प्राणी (संरक्षण) अधिनियम, 1972 (संख्या 53, 1972) की धारा 18 (1) द्वारा प्रदत्त अधिकारों के अन्तर्गत वन विभाग की प्राथमिकता क्रमिक 5898-दस-प्रा-55, दिनांक 5 दिसम्बर 1955 "मध्य भारत एन-एक्ट" दिनांक 15 दिसम्बर 1955 सेज 993 को अतिरिक्त करने के लिए मध्यप्रदेश सरकार की अधिनियम में प्राणी एवं क्षेत्र को पक्षी तथा वन्य प्राणी के अन्तर्गत आभारण्य घोषित करना है—

- जिला.—देवास, गीहौर.
- प्रदेश.—कभीर, इच्छावर, आष्टा.
- वन संख्या.—देवास, गीहौर.
- परिक्षेत्र.—कभीर, इच्छावर, आष्टा.
- अवधिगत वन —115.61 वर्ग कि. मी.
- वन का प्रकार.—अवधिगत वन—1.20 वर्ग कि. मी.
- वन प्राप्त का.—0.80 वर्ग कि. मी. एकटा.
- कुल क्षेत्र 122.70 वर्ग कि. मी.

- आभारण्य का नामांकन.—वन्यप्राणी आभारण्य, विदर्भ.
- अवधिगत वन क्षेत्र.—
- परिक्षेत्र.—कभीर.
- अवधिगत वन—566 नं. 493 से 501.
- अवधिगत वन—566 नं. 218 से 221.

- अवधिगत आष्टा.—
- अवधिगत वन.—566 नं. 219, 220, 221, 222, 225, 226, 227, 228.
- गोपा
- अवधिगत वन—566 नं. 219, 220, 221, 224, 225, 226, 227, 228, 229, 230, 231, 232, 233, 234, 235, 236, 237, 238, 239, 240, 241, 242, 243, 244, 245, 246, 247, 248, 249, 250, 251, 252, 253, 254, 255, 256, 257, 258, 259, 260, 261, 262, 263, 264, 265, 266, 267, 268, 269, 270, 271, 272, 273, 274, 275, 276, 277, 278, 279, 280, 281, 282, 283, 284, 285, 286, 287, 288, 289, 290, 291, 292, 293, 294, 295, 296, 297, 298, 299, 300, 301, 302, 303, 304, 305, 306, 307, 308, 309, 310, 311, 312, 313, 314, 315, 316, 317, 318, 319, 320, 321, 322, 323, 324, 325, 326, 327, 328, 329, 330, 331, 332, 333, 334, 335, 336, 337, 338, 339, 340, 341, 342, 343, 344, 345, 346, 347, 348, 349, 350, 351, 352, 353, 354, 355, 356, 357, 358, 359, 360, 361, 362, 363, 364, 365, 366, 367, 368, 369, 370, 371, 372, 373, 374, 375, 376, 377, 378, 379, 380, 381, 382, 383, 384, 385, 386, 387, 388, 389, 390, 391, 392, 393, 394, 395, 396, 397, 398, 399, 400, 401, 402, 403, 404, 405, 406, 407, 408, 409, 410, 411, 412, 413, 414, 415, 416, 417, 418, 419, 420, 421, 422, 423, 424, 425, 426, 427, 428, 429, 430, 431, 432, 433, 434, 435, 436, 437, 438, 439, 440, 441, 442, 443, 444, 445, 446, 447, 448, 449, 450, 451, 452, 453, 454, 455, 456, 457, 458, 459, 460, 461, 462, 463, 464, 465, 466, 467, 468, 469, 470, 471, 472, 473, 474, 475, 476, 477, 478, 479, 480, 481, 482, 483, 484, 485, 486, 487, 488, 489, 490, 491, 492, 493, 494, 495, 496, 497, 498, 499, 500, 501, 502, 503, 504, 505, 506, 507, 508, 509, 510, 511, 512, 513, 514, 515, 516, 517, 518, 519, 520, 521, 522, 523, 524, 525, 526, 527, 528, 529, 530, 531, 532, 533, 534, 535, 536, 537, 538, 539, 540, 541, 542, 543, 544, 545, 546, 547, 548, 549, 550, 551, 552, 553, 554, 555, 556, 557, 558, 559, 560, 561, 562, 563, 564, 565, 566, 567, 568, 569, 570, 571, 572, 573, 574, 575, 576, 577, 578, 579, 580, 581, 582, 583, 584, 585, 586, 587, 588, 589, 590, 591, 592, 593, 594, 595, 596, 597, 598, 599, 600, 601, 602, 603, 604, 605, 606, 607, 608, 609, 610, 611, 612, 613, 614, 615, 616, 617, 618, 619, 620, 621, 622, 623, 624, 625, 626, 627, 628, 629, 630, 631, 632, 633, 634, 635, 636, 637, 638, 639, 640, 641, 642, 643, 644, 645, 646, 647, 648, 649, 650, 651, 652, 653, 654, 655, 656, 657, 658, 659, 660, 661, 662, 663, 664, 665, 666, 667, 668, 669, 670, 671, 672, 673, 674, 675, 676, 677, 678, 679, 680, 681, 682, 683, 684, 685, 686, 687, 688, 689, 690, 691, 692, 693, 694, 695, 696, 697, 698, 699, 700, 701, 702, 703, 704, 705, 706, 707, 708, 709, 710, 711, 712, 713, 714, 715, 716, 717, 718, 719, 720, 721, 722, 723, 724, 725, 726, 727, 728, 729, 730, 731, 732, 733, 734, 735, 736, 737, 738, 739, 740, 741, 742, 743, 744, 745, 746, 747, 748, 749, 750, 751, 752, 753, 754, 755, 756, 757, 758, 759, 760, 761, 762, 763, 764, 765, 766, 767, 768, 769, 770, 771, 772, 773, 774, 775, 776, 777, 778, 779, 780, 781, 782, 783, 784, 785, 786, 787, 788, 789, 790, 791, 792, 793, 794, 795, 796, 797, 798, 799, 800, 801, 802, 803, 804, 805, 806, 807, 808, 809, 810, 811, 812, 813, 814, 815, 816, 817, 818, 819, 820, 821, 822, 823, 824, 825, 826, 827, 828, 829, 830, 831, 832, 833, 834, 835, 836, 837, 838, 839, 840, 841, 842, 843, 844, 845, 846, 847, 848, 849, 850, 851, 852, 853, 854, 855, 856, 857, 858, 859, 860, 861, 862, 863, 864, 865, 866, 867, 868, 869, 870, 871, 872, 873, 874, 875, 876, 877, 878, 879, 880, 881, 882, 883, 884, 885, 886, 887, 888, 889, 890, 891, 892, 893, 894, 895, 896, 897, 898, 899, 900, 901, 902, 903, 904, 905, 906, 907, 908, 909, 910, 911, 912, 913, 914, 915, 916, 917, 918, 919, 920, 921, 922, 923, 924, 925, 926, 927, 928, 929, 930, 931, 932, 933, 934, 935, 936, 937, 938, 939, 940, 941, 942, 943, 944, 945, 946, 947, 948, 949, 950, 951, 952, 953, 954, 955, 956, 957, 958, 959, 960, 961, 962, 963, 964, 965, 966, 967, 968, 969, 970, 971, 972, 973, 974, 975, 976, 977, 978, 979, 980, 981, 982, 983, 984, 985, 986, 987, 988, 989, 990, 991, 992, 993, 994, 995, 996, 997, 998, 999, 1000.

15-4-दस(2)-82-—वर्षा के वन्य प्राणी को संरक्षित करने के लिए 1972 (संख्या 53, 1972) की धारा 18 (1) द्वारा प्रदत्त अधिकारों के अन्तर्गत वन विभाग की प्राथमिकता क्रमिक 5898-दस-प्रा-55, दिनांक 5 दिसम्बर 1955 "मध्य भारत एन-एक्ट" दिनांक 15 दिसम्बर 1955 सेज 993 को अतिरिक्त करने के लिए मध्यप्रदेश सरकार की अधिनियम में प्राणी एवं क्षेत्र को पक्षी तथा वन्य प्राणी के अन्तर्गत आभारण्य घोषित करना है—

- जिला.—देवास, गीहौर.
- प्रदेश.—कभीर, इच्छावर, आष्टा.
- वन संख्या.—देवास, गीहौर.
- परिक्षेत्र.—कभीर, इच्छावर, आष्टा.
- अवधिगत वन —115.61 वर्ग कि. मी.
- वन का प्रकार.—अवधिगत वन—1.20 वर्ग कि. मी.
- वन प्राप्त का.—0.80 वर्ग कि. मी. एकटा.
- कुल क्षेत्र 122.70 वर्ग कि. मी.
- आभारण्य का नामांकन.—वन्यप्राणी आभारण्य, विदर्भ.
- अवधिगत वन क्षेत्र.—
- परिक्षेत्र.—कभीर.
- अवधिगत वन—566 नं. 493 से 501.
- अवधिगत वन—566 नं. 218 से 221.

Bhopal, the 4th December 1982

No. 15-4-दस(2)-82. Whereas the State Government consider that the areas specified in the schedule below is of adequate animal and zoological significance for the purpose of protecting propagating and developing wild life and its environment.

Now Therefore in exercise of powers conferred by section 18(1) of the Wild Life (Protection) Act 1972 (53 of 1972) and in pursuance of this department Notification No. 5898-10-55, Gwalior Dated 5th December 1955 (M. B. Gazette Part 15th December 1955) the Government hereby declare that specified areas in schedule below as Kheroni Wild Life Sanctuary.

- District.—Deवास, Seहोर.
- Subsil.—Kheroneग, Kheroni, Seहोर, Astha.
- Forest Division.—Deवास, Seहोर.
- Range.—Kheroni, Jeldhawa, Astha.
- Name of the Wildlife Sanctuary.—Kheroni
- Area.—Reserved Forest 1.20 sq. Km.
- Proposed Forest 0.80 sq. Km.
- Forest Village Area 0.00 sq. Km.
- Total area 2.00 sq. Km.

142



संख्या 15-4-83-क-2
गणित संख्या 15-4-83-क-2

दिनांक 9 मार्च 1983

CLEARANCE AREA INCLUDE :

- g. Kannod (Dewas Fm.)
- Comptt No. 161 to 196.
- g. Ichhwar (Sohore Div.)
- Comptt. No. 493 to 501
- Comptt NO. 218 to 226

RANGE ASHTHA (SEHORE DIV.)

Comptt. No. 219, 220, 221, 222, 225, 226.

BOUNDARIES :

- Northern boundary of Comptt. Nos. 19, 20, 21, 22, 25, 226, 493 to 501.** P. 219, 500 and 501's prating of Southern boundaries of village Bahadur, Parashpur, Kundikhal, Lalid, Lodhla Daulatpur, Rupasa, Gad.
- South eastern boundary of Comptt. No. 219 of range Ichhwar and Comptt. Nos. 65 and 65 of Range Kannod.**
- Northern boundaries of villages Parni and Chhoti Kheoni, Rihla, Kaardi Kalibel, Sagonia, Nandadina, Vankura Tamba, Satal Kolbel and Kichai forming the boundaries of Comptt. Nos. 65, 67, 69, 78, 79, 80, 83, 85, 89 and 90.**
- Western boundary of Comptt. No. 99 of range Kannod and Comptt. No. 219 of Ichhwar Range.**

By order and in the name of the Government of Madhya Pradesh,
J. B. DAL, Dy. Secy.

गोपाल, दिनांक 9 मार्च 1983

No. 15-4-83-क-2.—शासन के विचारों के नीचे वर्णित गणित संख्या 15-4-83-क-2 के विनिश्चित क्षेत्र कथ्य प्राणी वनक्षेत्रों, वन प्रभागों में एक विधि कर क्षेत्रों के प्राकृतिक एवं जल संरक्षण के लिए एवं वन क्षेत्रों के लिए अति महत्व का है. अतः शासन के निर्णय दिनांक 9 मार्च 1983 (1983 का क्रमांक 53) की प्रकृति के अनुसार आदेशों का प्रयोग करने के लिए आवश्यकता है कि निम्नलिखित क्षेत्रों को सुरक्षित एवं अक्षर्य अक्षर्य के लिए सुरक्षित किया जाय.

परिशिष्ट

1. कानन (देवास प्रम.)
2. 161 से 196 तक के गणित संख्या

शुद्धि क्षेत्रों के नाम—

- जोशी, डूंगर, वा. के. के. (बभ्र), बुनाड़, अमाड़, कांताखर, गणेश, विजय, राज, मोहनी.

वीजा विवरण

- उत्तर—पश्चिम वन क्षेत्र क्रमांक 364, 368, 345, 347, 321, 320, 350, 352 की पश्चिमी सीमा.
- दक्षिण—पश्चिम वन क्षेत्र क्रमांक 372, 375, 380, 383, 396, 397, 439, 437 की पश्चिमी सीमा. क्रमांक 380 की पूर्वी-सीमा एवं क्रमांक 442, 443 की पूर्वी सीमा.
- दक्षिण—पश्चिम वन क्षेत्र क्रमांक 372, 375, 380, 383, 396, 397, 439, 437 की पश्चिमी सीमा. क्रमांक 380 की पूर्वी-सीमा एवं क्रमांक 442, 443 की पूर्वी सीमा.

गोपाल, दिनांक 9 मार्च 1983

No. 15-4-83-क-2.—शासन के विचारों के नीचे वर्णित गणित संख्या 15-4-83-क-2 के विनिश्चित क्षेत्र कथ्य प्राणी वनक्षेत्रों, वन प्रभागों में एक विधि कर क्षेत्रों के प्राकृतिक एवं जल संरक्षण के लिए एवं वन क्षेत्रों के लिए अति महत्व का है. अतः शासन के निर्णय दिनांक 9 मार्च 1983 (1983 का क्रमांक 53) की प्रकृति के अनुसार आदेशों का प्रयोग करने के लिए आवश्यकता है कि निम्नलिखित क्षेत्रों को सुरक्षित एवं अक्षर्य अक्षर्य के लिए सुरक्षित किया जाय.

गणित संख्या 15-4-83-क-2
गोपाल, दिनांक 9 मार्च 1983

Bhopal, the 9th March 1983

No. 15-4-83-X-2.—Whereas the Government considers that the area specified in the schedule below is of adequate floral, faunal and zoological significance particularly for the protection and habitat of Wild but also for protection and development and exercise of the powers vested in section 13(i) of the Indian Wildlife Protection Act, 1972 (No. 53 of 1972). The Madhya Pradesh State Government declares

मध्यप्रदेश शासन, वन विभाग

मंत्रालय

वल्लभ भवन भोपाल-462004

—: अधिसूचना :—

भोपाल, दिनांक 13 सितम्बर, 2006.

क्रमांक/एफ.15-13/06/10-2 : चूंकि राज्य सरकार का यह विचार है कि नीचे दर्शाई गई अनुसूची में विनिर्दिष्ट आरक्षित वन क्षेत्र वन्यप्राणियों एवं पर्यावरण के संरक्षण, संवर्धन एवं विकास के प्रयोजन हेतु परिस्थितिकी, पशु, वनस्पति, भू-भाग की संरचना, प्राकृतिक एवं जीव वैज्ञानिक दृष्टि से पर्याप्त महत्व का है। अतएव वन्यप्राणी (संरक्षण) अधिनियम, 1972 (1972 का सं. 53) की धारा 26-क (1) (ब) द्वारा प्रदत्त शक्तियों को प्रयोग में लाते हुए मध्यप्रदेश सरकार, एतद् द्वारा, उक्त क्षेत्र को इस अधिसूचना के प्रकाशन की तारीख से खिवनी गेम अभयारण्य घोषित करती है :—

अनुसूची

| | | |
|-----------------|---|--------------------------------|
| जिला | : | देवास/सीहोर |
| तहसील | : | खातेगांव, कन्नोद, इछावर, आष्टा |
| वन मण्डल | : | देवास/सीहोर |
| वन खण्ड | : | मेन विन्ध्या |
| परिक्षेत्र | : | कन्नोद, इछावर, आष्टा |
| अभयारण्य का नाम | : | खिवनी गेम अभयारण्य |
| आरक्षित वन | : | 115.320 वर्ग कि.मी. |
| संरक्षित वन | : | 16.676 वर्ग कि.मी. |
| वनग्राम | : | 782 वर्ग कि.मी. |
| कुल क्षेत्र | : | 132.778 वर्ग कि.मी. |

सम्भिलित क्षेत्र

| अनु. क्र. | वन मंडल का नाम | परिक्षेत्र का नाम | पुराना कक्ष क्रमांक | नया कक्ष क्रमांक | क्षेत्र (हेक्टेयर में) |
|-----------|----------------|-------------------|---------------------|------------------|------------------------|
| 1. | 2. | 3. | 4. | 5. | 6. |
| 1. | देवास | कन्नोद | 89,90 पी. | 184 | 225.900 |
| 2. | " | " | 90,91 पी. | 185 | 274.950 |
| 3. | " | " | 89,90 पी. | 186 | 223.650 |
| 4. | " | " | 87, 88, 89 पी. | 187 | 204.520 |
| 5. | " | " | 88 पी. | 188 | 270.450 |
| 6. | " | " | 87 पी. | 189 | 204.300 |
| 7. | " | " | 86 पी. | 190 | 196.870 |

144

| | | | | | |
|-----|----------|--------|----------------|--------|---------|
| 8. | " | " | 84,86 पी. | 191 | 248.620 |
| 9. | " | " | 85,86 पी. | 192 | 261.900 |
| 10. | " | " | 83,85 पी. | 193 | 198.450 |
| 11. | " | " | 83,85 पी. | 194 | 253.570 |
| 12. | " | " | 82 पी. | 195 | 210.820 |
| 13. | " | " | 81,82,84 पी. | 196 | 216.670 |
| 14. | " | " | 81 पी. | 197 | 258.970 |
| 15. | " | " | 77, 78 पी. | 198 | 124.180 |
| 16. | " | " | 78 पी. | 199 | 256.050 |
| 17. | " | " | 79 पी. | 200 | 273.470 |
| 18. | " | " | 79, 80 पी. | 201 | 197.550 |
| 19. | " | " | 80 पी. | 202 | 276.075 |
| 20. | " | " | 69, 78, 79 पी. | 203 | 266.395 |
| 21. | " | " | 76, 77 पी | 204 | 215.090 |
| 22. | वन ग्राम | खिवनी | 79 पी. | 204 ए. | 78.290 |
| 23. | देवास | कन्नोद | 75, 76 पी. | 205 | 293.620 |
| 24. | " | " | 74, 75 पी. | 207 | 249.070 |
| 25. | " | " | 69, 74 पी. | 208 | 236.240 |
| 26. | " | " | 69, 70 पी. | 209 | 293.175 |
| 27. | " | " | 71, 72 पी. | 210 | 238.720 |
| 28. | " | " | 73 पी. | 211 | 205.200 |
| 29. | " | " | 72 पी. | 212 | 192.820 |
| 30. | देवास | कन्नोद | 71 पी. | 213 | 218.700 |
| 31. | " | " | 68, 70 पी. | 214 | 247.720 |
| 32. | " | " | 68 पी. | 215 | 219.595 |
| 33. | " | " | 67 पी. | 216 | 216.000 |
| 34. | " | " | 66, 67 पी. | 217 | 225.900 |
| 35. | " | " | 66 पी. | 218 | 229.950 |
| 36. | " | " | 64, 65 पी. | 219 | 201.600 |
| 37. | " | " | 65 पी. | 220 | 225.670 |
| 38. | " | " | 64 पी. | 221 | 154.800 |
| 39. | " | " | 64 पी. | 222 | 212.850 |
| 40. | सीहोर | इछावर | 493 | 196 | 227.029 |
| 41. | " | " | 494 | 197 | 255.357 |
| 42. | " | " | 495 | 198 | 208.413 |

145

| | | | | | |
|-----|---|-------|---------|-------------|-----------|
| 43. | " | " | 496 | 199 | 131.118 |
| 44. | " | " | 497 | 200 | 162.279 |
| 45. | " | " | 498 | 201 | 199.510 |
| 46. | " | " | 499 | 202 | 159.042 |
| 47. | " | " | पी. 221 | पी. 206 | 414.310 |
| 48. | " | " | पी. 220 | पी. 207 | 421.480 |
| 49. | " | " | पी. 219 | पी. 208 | 341.740 |
| 50. | " | " | पी. 218 | पी. 209 | 343.190 |
| 51. | " | " | 500 | पी. 210 | 146.901 |
| 52. | " | " | 501 | 211 | 173.610 |
| 53. | " | आष्टा | 219 | 165 | 236.741 |
| 54. | " | " | 220 | 166 | 111.289 |
| 55. | " | " | 221 | 167 | 216.507 |
| 56. | " | " | 224 | 170 | 217.721 |
| 57. | " | " | 225 | 171 | 286.922 |
| 58 | " | " | 226 | 172 | 226.220 |
| | | | | कुल क्षेत्र | 13277.848 |

सीमाओं का विवरण :-

उत्तर :- आरक्षित वन मण्डल सीहोर के कक्ष क्रमांक 165 से 167 तथा 170, 171, 172, 196, 201 पी. 206 पी. 207, पी. 208, 210 तथा कक्ष क्रमांक 211 की उत्तरी सीमा जिनसे ग्राम बडकोला, हरसपुर, कुण्डीखाल, लायाखेड़ी, दुघलई, दौलतपुर, रूपडा तथा गादिया की दक्षिण सीमा बनती है।


पूर्व :- इछावर रेंज के कक्ष क्रमांक 211 की आरक्षित वन सीमा तथा कन्नोद रेंज के कक्ष क्रमांक 219 से 222 की दक्षिण पूर्वी सीमा।

दक्षिण:- निवारदी, पटरानी, छोटी खिवनी, रीछी, कांकउदी, कालीबेल, सागोनिया, नन्दाडाई, ओंकारा, टान्डा, सातल, कोलारी तथा भिलाई की उत्तरी सीमा जिनसे कक्ष क्रमांक 184 से कक्ष क्रमांक 222 तक की सीमा बनती है।

पश्चिम :- कन्नोद रेंज के कक्ष क्रमांक 184, 185, 186 तथा आष्टा रेंज के कक्ष क्रमांक 165 की पश्चिम सीमा।

मध्यप्रदेश के राज्यपाल के नाम से

तथा आदेशानुसार,


(एल.एम.बेलवाल)

अपर सचिव,

मध्यप्रदेश शासन, वन विभाग

146

GOVERNMENT OF MADHYA PRADESH
FOREST DEPARTMENT
MANTRALAYA : VALLABH BHAWAN
BHOPAL

Notification

Bhopal dated 13 /9/2006

No.F-15-13/2006/10-2 Whereas the State Government considers that the reserved forest area specified in the schedule below is of adequate ecological, faunal, floral, geomorphological, natural and zoological significance for the purpose of protecting, propagating and developing wild-life and environment. Now, therefore, in exercise of the powers conferred by Section 26-A(1), (b) of the Wildlife(Protection) Act, 1972 (No.53 of 1972), the Madhya Pradesh Govtvernment hereby declares the said area as "Kheoni Game Sanctuary" from the date of publication of this Notification in the Madhya Pradesh Gazette.

SCHEDULE

| | | |
|-------------------|---|-----------------------------------|
| District | : | Dewas / Sehore |
| Tehsil | : | Khategaon, Kannod, Ichhwar, Ashta |
| Forest Division | : | Dewas / sehore |
| Forest Block | : | Main Vindhya |
| Range | : | Kannod, Ichhawar, Ashta |
| Name of Sanctuary | : | Kheoni Game Sanctuary |
| Reserved Forest | : | 115.320 Sq.km |
| Protected Forest | : | 16.676 Sq.km |
| Forest Village | : | .782 Sq.Km |
| Total Area | : | 132.778 Sq.km |

AREA INCLUDED

| S.No. | Name of Forest Division | Name of Range | Old Comptt.No. | New Comptt.No. | Area (in hect.) |
|-------|-------------------------|---------------|----------------|----------------|-----------------|
| 1. | Dewas | Kannod | 89,90-P | 184 | 225.900 |
| 2. | " | " | 90,91-P | 185 | 274.950 |
| 3. | " | " | 89,90-P | 186 | 223.650 |
| 4. | " | " | 87,88,89-P | 187 | 204.520 |
| 5. | " | " | 88-P | 188 | 270.450 |
| 6. | " | " | 87-P | 189 | 204.300 |
| 7. | " | " | 86-P | 190 | 196.870 |
| 8. | " | " | 84,86-P | 191 | 248.620 |
| 9. | " | " | 85,86-P | 192 | 261.900 |
| 10. | " | " | 83-85-P | 193 | 198.450 |
| 11 | " | " | 83-85-P | 194 | 253.570 |
| 12 | " | " | 82-P | 195 | 210.820 |

147

| | | | | | |
|-------------------|----------------|----------|------------|-------|------------------|
| 13 | " | " | 81,82,84-P | 196 | 216.670 |
| 14 | " | " | 81-P | 197 | 258.970 |
| 15 | " | " | 77,78-P | 198 | 124.180 |
| 16 | " | " | 78-P | 199 | 256.050 |
| 17 | " | " | 79-P | 200 | 273.470 |
| 18 | " | " | 79,80-P | 201 | 197.550 |
| 19 | " | " | 80-P | 202 | 276.075 |
| 20 | " | " | 69,78,79-P | 203 | 266.395 |
| 21 | " | " | 76-77-P | 204 | 215.090 |
| 22 | Forest Village | Kheoni | 79-P | 204-A | 78.290 |
| 23 | Dewas | Kannod | 75.76-P | 205 | 293.620 |
| 24 | " | " | 74,75-P | 207 | 249.070 |
| 25 | " | " | 69,74-P | 208 | 236.240 |
| 26 | " | " | 69,70-P | 209 | 293.175 |
| 27 | " | " | 71,72-P | 210 | 238.720 |
| 28 | " | " | 73-P | 211 | 205.200 |
| 29 | " | " | 72-P | 212 | 192.820 |
| 30 | " | " | 71-P | 213 | 218.700 |
| 31 | " | " | 68,70-P | 214 | 247.720 |
| 32 | " | " | 68-P | 215 | 219.595 |
| 33 | " | " | 67-P | 216 | 216.000 |
| 34 | " | " | 66,67-P | 217 | 225.900 |
| 35 | " | " | 66-P | 218 | 229.950 |
| 36 | " | " | 64,65-P | 219 | 201.600 |
| 37 | " | " | 65-P | 220 | 225.670 |
| 38 | " | " | 64-P | 221 | 154.800 |
| 39 | " | " | 64-P | 222 | 212.850 |
| 40 | Sehore | Ichhawar | 493 | 196 | 227.029 |
| 41 | " | " | 494 | 197 | 255.357 |
| 42 | " | " | 495 | 198 | 208.413 |
| 43 | " | " | 496 | 199 | 131.118 |
| 44 | " | " | 497 | 200 | 162.279 |
| 45 | " | " | 498 | 201 | 199.510 |
| 46 | " | " | 499 | 202 | 159.042 |
| 47 | " | " | P-221 | P-206 | 414.310 |
| 48 | " | " | P-220 | P-207 | 421.480 |
| 49 | " | " | P-219 | P-208 | 341.740 |
| 50 | " | " | P-218 | P-209 | 343.190 |
| 51 | " | " | 500 | P-210 | 146.901 |
| 52 | " | " | 501 | 211 | 173.610 |
| 53 | " | Ashta | 219 | 165 | 236.741 |
| 54 | " | " | 220 | 166 | 111.289 |
| 55 | " | " | 221 | 167 | 216.507 |
| 56 | " | " | 224 | 170 | 217.721 |
| 57 | " | " | 225 | 171 | 286.922 |
| 58 | " | " | 226 | 172 | 226.220 |
| TOTAL AREA | | | | | 13277.848 |

148

Description of Boundaries:-


North:- northern Boundary of Sehore reserved forest division's Comptt.No.165 to 167 and 170, 171, 172, 196, 201, P-206, P-207, P-208, 210 and Comptt. No.211 which form the Southern boundary of Villages Badkola, Haraspur, Kundikhal, Layakhedi, Dudlal, Daulatpur, Rupada and Gadiya.

East:- Reserve forest boundary of Comptt. No.211 of Ichhawar range and south eastern boundary of Comptt. No.219 to 222 of Kannod Range.

South:- Northern boundary of Nivardi, Patrani, Chhotikheoni, Richi, Kakardi, Kalibai, Sagonya, Nandadai, Onkara, Tanda, Satal, Kolari, and Bhilai which form the boundary of Comptt. No.184 to 222.

West:- Western boundary of Comptt.No.184, 185, 186 of Kannod Range and Comptt. No.165 of Ashta Range.

By order and in the name of
Governor of Madhya Pradesh


(L.M. Belwal)
Additional Secretary
Govt. of Madhya Pradesh
Forest Department